

Управление образования Верх-Исетского района  
Муниципальное бюджетное дошкольное образовательное учреждение –  
детский сад комбинированного вида № 510

г. Екатеринбург, ул. Чердынская,6  
Тел.8 (343) 234-35-41  
mdou510@eduekb.ru

# АЗБУКА УРАЛА

**МБДОУ-детский сад комбинированного вида № 510**

**Пособие для детей дошкольного возраста, педагогов, родителей**

г. Екатеринбург, 2023

## Аннотация

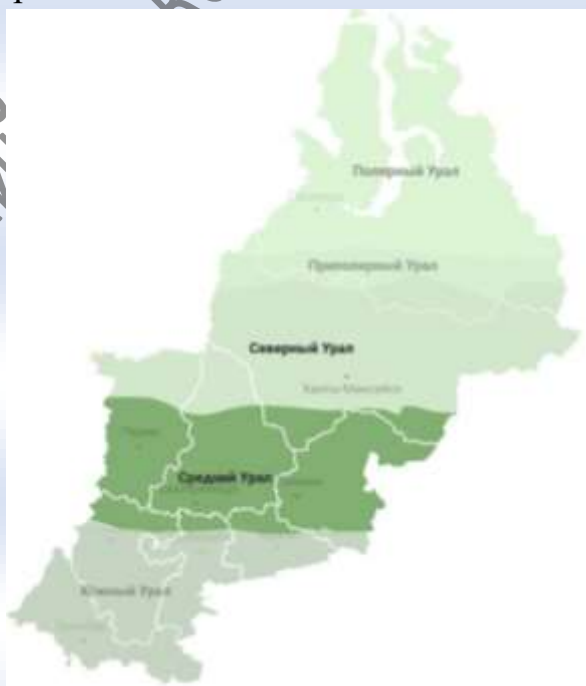
АЗБУКА среднего Урала не просто букварь для запоминания алфавита, а настоящее путешествие по красотам Свердловской области! Читать её будет познавательно и детям, и их родителям. Азбука знакомит читателя с совершенно разными, уникальными местами, которые будет интересно посмотреть любому гостю Свердловской области и, конечно, каждому её жителю. А небольшие четверостишия на каждом развороте дополняют описания достопримечательностей, оживляя текст и притягивая к ним ещё больше внимания.

Уральские горы – уникальная горная система, делящая материк Евразию на две части света: Европу и Азию. И связано это не только с особенностями ландшафтов, геологией или растительным покровом, но и культурой народов, проживающих по обе стороны Урала.

Как и все горные системы, Уральские горы распределяются на горные страны. Деление Урала связано с климатическими поясами, а также распределением биоресурсов и геологическим строением гор: Полярный, Приполярный, Северный, Средний (см. рис 1) и Южный Урал. Каждая из горных стран самобытна и интересна для любителей путешествий, но всё же наиболее привлекателен для путешественников Средний Урал, так как это самая низкая часть Уральских Гор.

Данное пособие знакомит с достопримечательностями, с малыми фольклорными формами, особенностями жизнедеятельности Среднего Урала, обогащает словарь детей новыми словами, понятиями, носящими национально – региональный колорит.

Рисунок 1 «Карта Урала»




Цель пособия - формирование устной речи и навыков речевого общения детей дошкольного возраста с окружающими на основе овладения литературным языком своего народа.

# А

**Аркаим** — поселение - памятник древней цивилизации, жившей 4 тысячи лет назад на территории современной Челябинской области. Оно создавалось по заранее продуманному плану с четким градостроительным. Сейчас Аркаим - музей под открытым небом.

Ай, дуду-дуду-дуду,  
Сидит ворон на дубу.  
Он играет во трубу,  
Он играет во трубу,  
Во серебряную.  
Труба точеная,  
Позолоченная,  
Песня ладная,  
Сказка складная.  
(детская пестушка)



**Астафьев Виктор Петрович** – российский писатель, долгое время жил на Урале. Известен своими произведениями для детей «Стрижонок Скрип», «Васюткино озеро», «Белогрудка».



**Айские притёсы** – величественные скалы на реке Ай, достигающие 100 метров в высоту. Именно здесь можно покататься на качелях прямо над обрывом или совершить головокружительный прыжок с тарзанки!



**Аракульский шихан** – гора с гранитными скалами, находится на севере Челябинской области. Расстояние почти два километра, а восточная часть примыкает к берегам межгорной впадины - озера Аракуль.



# Б

**Бажов** Павел Петрович - самый знаменитый уральский писатель, автор сказов «Малахитовая шкатулка», «Серебряное копытце», «Огневушка-поскакушка», «Хозяйка Медной горы». В своих произведениях он рассказывал о красоте Урала, о богатстве Уральских гор. Всего Бажовым было написано 56 уральских сказов.

**Башня-колокольня** в Златоусте. Высота — 53,4 м. Построена в 2006 году. Внутри башни винтовая лестница, стрельчатые окна, зал с художественной выставкой. Со смотровой площадки видны вершины хребтов Уральских гор.



**Башкиры** – коренной народ Южного Урала, проживают на всей территории России. Численность – 1,6 миллиона человек. Национальный язык – башкирский; блюдо – бишбармак, чак-чак; праздники – Сабантуй, Курбан Байрам.



**Белоярская атомная электростанция** им. И. В. Курчатова - атомная электрическая станция, расположена в городе Заречный в Свердловской области, единственная в России АЭС с разными типами реакторов на одной площадке.



**Бирю-бирю** волчок.  
На горе жил старичок.  
Старичок да бабушка.  
Парничок да девушка,  
Их внучок да  
внученька.  
(детская потешка)

**Верхоту́рье** – самый старый город в Свердловской области. Называют «**Духовной столицей Урала**». В городке расположено 60 памятников культурного и духовного наследия. Центральная достопримечательность - самый маленький кремль.



**В**

**Весно́вский** Виктор Александрович - известный уральский журналист, публицист, краевед. Его путеводители по Уралу до сих пор вызывают большой интерес.



**Волчи́ха** — гора в Свердловской области высотой 526 м над уровнем моря. Название горы появилось с демидовских времен, когда через неё «**волочили**» срубленный лес до завода. Еще по одной версии здесь обитала **большая стая волков**, что и повлияло на название места — волчье.



**Вода** текучая,  
Дитя растучее,  
С гуся вода,  
С тебя худоба,  
Вода — книзу,  
Дитя — кверху.  
(детская пестушка)



**Вогу́лы** (старое название народа «манси») - малочисленный народ в России, **коренное население Ханты-Мансийского Автономного Округа** — Югры. «Манси» в переводе – человек, мужчина.



**Городи́лина Вера Борисовна** - основательница и первый директор музея **П.И. Чайковского** в городе Алапаевске Свердловской области. Вера Борисовна - собирательница коллекции уникальных музыкальных инструментов всех времен и народов, заслуженный работник культуры.



**Гадельша** – самый большой и красивый водопад Урала. Находится в республике Башкортостан. Водопад трёхкаскадный, высотой 15 метров. Водопад является **памятником природы на Урале**. Около водопада можно встретить редкие растения уральской природы.



**Гаметь** - шуметь  
(происхождение  
Новоуральский район)

**Говоро́к** - любитель  
поговорить,  
разговорчивый челвоек  
(происхождение Туринский  
район)

**Голода́йка** - постоянно  
голодный человек  
(происхождение  
Верхнепышминский район)

**Га́нина Яма** — заброшенный Исетский железный рудник, получивший название от хозяина, который был известен по прозвищу Ганя. Именно на это место были сброшены тела царя и его семьи. В 2000 году началось строительство Мужского монастыря.



**Дика́ситься** –  
дуреть, беситься  
(происхождение  
Талицкий район)

**Дрега́ться** –  
пинаться  
(происхождение  
Артинский район, с.  
Манчаж)




**Дени́сов-Ура́льский Алексей Кузьмич** (1864-1926) — **резчик, ювелир, художник.**

Создатель мастерской «Русские самоцветы». Дружил с Д.Н. Маминым-Сибиряком, под его влиянием добавил к фамилии «Уральский».



**Де́ндропарк** — это уникальнейшее место, объединившее в себе сотни растений, неестественных для уральской флоры. Включает в себя: Дендрологический парк-выставка на улице Первомайской и дендропарк на улице 8 марта.



**Дми́трий Нарки́сович Ма́мин-Сибиря́к** – выдающийся уральский писатель, искренне любивший наш край и оставивший множество очерков, рассказов, романов об Урале. Произведения: «Серая Шейка», «Аленушкины сказки», «Сказка про Храброго зайца».



**Демидовы** – знаменитая династия уральских предпринимателей. Основатели многих уральских городов, внесли большой вклад в развитие уральской земли.

Также расчистили несудоходную реку Чусовую, построили дороги в европейскую часть России.



**Егóриться** – капризничать (происхождение  
Артинский район, с. Манчаж)



**Е**

**Екатеринбúрг** – главный  
город Свердловской области.

Был основан как  
железоплавильный завод. По  
численности населения  
занимает 4 место в России.  
Носит неформальное название  
«столицы Урала». Находится  
на границе Европы и Азии. 67  
лет Екатеринбург назывался  
Свердловск. По численности  
населения он занимает 4 место в  
России.



**Ерма́к Тимофе́евич** – русский  
землепроходец, покоритель  
Урала и Западной Сибири,  
казачий атаман.



**Ёж обыкновенный** –  
небольшое животное с  
иголками на спине. Весит  
около 800 граммов.  
Питается насекомыми,  
ягодами и фруктами. Зимой  
впадает в спячку. Ёж  
обыкновенный занесен в  
**Красную книгу Урала как  
исчезающий вид.**



**Ёльцин Борис Николаевич** –  
первый президент России с  
1991 года, родился в селе  
Бутка Талицкого района  
Свердловской области.



# Ж

**Жуков** Георгий Константинович – герой Великой Отечественной Войны, Маршал Советского Союза. С 1948 по 1953 год проживал в Свердловске, командуя войсками Уральского военного округа. Он строил новые военные городки, создал в регионе один из сильнейших армейских спортклубов.



**Жоркий** – Обжора  
(происхождение Верхотурский район)




**Жорес** Иванович Алфёров - лауреат Нобелевской премии по физике. Во время ВОВ семья Алфёровых жила в Свердловской области.



**Железняк магнитный** – широко распространенный на Урале минерал. Этот минерал наиболее богат железом.

Используется для выплавления чугуна и стали. На восточном склоне Южного Урала по левому берегу реки Урал находится Магнитная гора. Ежегодно добывается до 1 миллиона тонн железной руды в год.



# З

**Зато́ркать** – замучить (человека)  
(происхождение Новоуральский район  
Свердловский области)

**Зайчик беленькой,**  
Ушки сереньки,  
Ножки коротеньки.  
Зайчик в сторону  
скошил да  
Хмеля, золота купил да,  
На другу перескошил,  
Он и Мане сохватил.  
(детская песенка)



**Зоопарк Екатеринбургский.** Общая площадь - 2,5 га, был основан еще в 1930 г. Первая его коллекция состояла всего из 60 животных, на сегодняшний день здесь обитает свыше 320 видов животных и примерно 1200 особей. **70 видов** животных, содержащихся в Екатеринбургском зоопарке, **занесены в Красную книгу Среднего Урала, Красную книгу страны и Международную Красную книгу.**



**Зюратку́ль** — национальный парк - одно из красивейших мест **Челябинской области.** Находится в 30 км к югу от реки Сатки и в 200 км на запад от Челябинска. Парк получил свое название по высокогорному озеру Зюраткуль. Считается, что слово «зюраткуль» произошел от башкирских слов «ерэк» – «сердце» и «кул» – «озеро». Форма озера Зюраткуль, действительно, напоминает сердце.



**Изумруд** – минерал травянистого зеленого цвета, драгоценный камень 1 класса. Упоминания о самоцвете есть в Библии. Там зеленые камни называются смарагдами. Единственное место, где добывают изумруды в России – месторождение Мариинское в Свердловской области.



**И**

**Исеть** — река на Урале и в Западной Сибири, левый приток реки Тобол. Протекает по территории трёх областей: Свердловской, Тюменской и Курганской. Протяжённость – 606 км.



**Исторический сквер** — одно из самых популярных мест в Екатеринбурге как среди горожан, так и среди гостей города. Другое название – Плотинка. Именно здесь ещё в XVIII веке началась история завода, давшего начало столице Урала.



**Известí** – закончить что-то (происхождение Новоуральский район Свердловский области)

**Ко́ми** - один из уральских народов, относящийся к финно-угорской языковой группе. По общепринятой версии коми происходит от названия реки — **Кама**. Буквально название коми можно понимать как «житель». Сами представители республики иногда называют себя зырянами - «живущий на границе».



**К**

**Кунгу́рская ледяная пещера** — главная достопримечательность Урала. Это одна из **крупнейших пещер в России**, входит в десятку самых длинных гипсовых пещер всего мира. Ее **протяженность** составляет около **6000 метров**, из которых 1500 — оборудованы и приспособлены для экскурсионных маршрутов.



**Конжако́вский ка́мень** — горная вершина, расположенная в Свердловской области недалеко от Карпинска. Высота — **1569 метров**. Здесь встречаются все красоты уральской природы — суровая тайга, валуны курума, а с высоты — виды на плавные линии горных хребтов.



**Калабро́дить** – много говорить, пустословить (происхождение Камышловский район)

**Куме́кать** – подумать (происхождение Новоуральский район)

**Кот кошку**  
Привязал к шоштку,  
Привязал к шоштку да  
На верёвочку.  
Тра-та-та, тра-та-та,  
Вышла кошка за кота.  
Думала, за барина да,  
Вышла за татарина.  
Стал татарин лепетать да,  
Стала кошка хохотать.  
(детская песенка)

\*шошток – чугунная плита у русской печи

# Л

**Ла́душка, ла́душки,**  
Стряпала нам бабушка  
Вкусные оладушки.  
В масло макала,  
Всех угощала,  
Руками разводила.  
- Ладушки, ладушки.  
Где были? – У бабушки.  
- Щё ели? – Кашку.  
- Щё пили? – Бражку.  
Кашка слатенька,  
Бабушка добренька –  
Накормила молоком,  
Проводила голиком,  
Накормила семечкём,  
Проводила с веничкём.  
(детская потешка)

**Лебезить** – лгать  
(происхождение Новоуральский  
район Свердловский области)

**Летяга** – белка летяга относится к редким видам грызунов. Занесена в Красные книги Челябинской области и Республики Башкортостан. Обитает в смешанных хвойных лесах Урала. Сохраняется в заповедниках «Висимский» и «Денежкин камень». Способна к планирующему полету на расстояние 50 метров. Питается растительной пищей.



**Лось** - эти огромные длинноногие парнокопытные животные не часто встречаются в таежных северо-уральских лесах. Длина тела взрослого самца – не менее 3-х метров, а высота в холке – до 2,7 метров. Веса эти гиганты от 2,5 до 5,8 центнеров. В России даже есть специальные лосиные фермы, где разводят этих парнокопытных великанов.



# М

**Малахит** - ярко-зеленый минерал. Название камня происходит от греческого слова «malakos» - «мягкий». Из уральского малахита, найденного в Нижнем Тагиле, делали колонны для Исаакиевского собора в Санкт-Петербурге, многочисленные вазы, камины, столешницы, разнообразные украшения.



**Музей автомобильной техники УГМК в Верхней Пышме** – это одна из крупнейших в России коллекций отечественных автомобилей. В коллекции музея собрано более 500 единиц военной техники, коллекции отечественных наград, макетов огнестрельного оружия, а также униформа, снаряжение.



**Морочной** - сообразительный, находчивый человек  
(происхождение Талицкий район)


**Мыркать** - капризничать, выпрашивать что-нибудь, хныкать  
(происхождение Белоярский район)

**Машка, ты, Машка,**  
Синя бумажка,  
В колки пала.  
В колках-то медунки,  
Курошки-кладунки,  
Петух-певун,  
Селезень-свистун  
Далеко свистит –  
За калинов мост,  
За пятнадцать вёрст.  
(детская потешка)

**Невья́нская наклонная башня** — одна из главных достопримечательностей в Свердловской области. Ее отличие от Пизанской падающей башни в Италии заключается в том, что Невьянская — именно наклонная, она не падает, а лишь проседает из-за особенностей грунта. Кроме того, уральская башня выше итальянской: Невьянская составляет **57,5 метра**, а Пизанская — 56,7 метра.



**Но́во-Тихвинский монастырь** - женский православный монастырь в Екатеринбурге, один из крупнейших в России. Главный храм — собор Александра Невского.



# Н

**Никонов Николай Григорьевич** – талантливый уральский писатель, написал книгу сказок для малышей «Березовый листок». В его честь названа улица в городе Екатеринбурге.



**Наробиться** - устать от работы, заработать (происхождение Артинский район, с. Манчаж)



# О

**Олёньи Ручьи́** - природный парк, расположенный в нижнем течении реки Серги Свердловской области. Почему «Оленьи ручьи» носят такое название? Когда-то давно охотники убили там олененка, и из слез оленихи-матери образовались ручьи, которые до сих пор текут по территории всего парка.



**Оля́пка** – уникальная птица, отряда воробьиных, умеющая ходить под водой. Занесена в Красную книгу Урала. По размерам оляпка больше похожа на скворца. Длина тела птицы достигает 20 сантиметров, самочки на пару сантиметров меньше – около 18 сантиметров.



**Остяки́** (старое название народов ханты) - коренной многочисленный финно-угорский народ, проживающий на севере Западной Сибири. По данным переписи в России 31 000 хантов. Они разводят оленей, ловят рыбу и охотятся.



**Ой, дон, дон, дон,**  
На печи сидит Андрон,  
На полу лежит Софрон,  
А на лавке Агафон.  
На полатях серый заяс,  
Под шештком собака лает,  
На шештке петух поёт,  
Сидор баню продает.  
(детская потешка)

**Обахму́рить** - обманывать  
(происхождение  
**Новоуральский район**)



### **Попов**

**Александр Степанович** – создатель радио. Родился в поселке Турьинские рудники (ныне Краснотурьинск Свердловской области).



**Паренка** - покрасневший от смущения (происхождение Верхнепышминский район)

### **Площадь 1905** — главная

площадь Екатеринбурга, расположенная в центре города на правом берегу Исети. В народе её именуют «Площадью пятого года», в память о трагических событиях, произошедших в октябре 1905 года. Митинги и политические стачки, устроенные рабочими заводом, перерастали в побоища, в результате которых гибли люди.



**Песчаное озеро** - озеро в окрестностях Екатеринбурга, к северо-западу от него. Оно имеет прямоугольную форму. Название озера возникло благодаря песчаному дну (хотя не у всех берегов оно такое). Это гидрологический памятник природы Свердловской области.




**Пшеничная гора** - гора в северо-западных окрестностях Екатеринбурга. Скалы на вершине горы являются памятником природы. Гора полностью покрыта смешанным лесом. На вершине есть большие живописные глыбовые скалы (каменные палатки), достигающие в высоту до 5 м, состоящие из гранита. Скалы похожи на спящих животных типа носорога или бегемота.

**Родонит**- полудрагоценный поделочный камень, название происходит от греческого слова «родос» - «роза». Цвет – розовый, вишнево-розовый и малиновый. Самое известное в России место добычи родонита находится у деревни **Малое Седельниково**, к югу от Екатеринбурга на Урале. Минерал является высококачественным поделочным и декоративным материалом.



**Ряби́нин Борис Степанович** - уральский писатель. Известные произведения для детей: «Рассказы о потерянном друге», «Мои друзья», «Друг, воспитанный тобой».



**Рейшер Моисей Вениаминович** - известный уральский зодчий, приехал в Свердловск на строительство «Уралмашзавода», автор Белой башни — водонапорной башни УЗТМ.



**Резьба́ по камню** - один из традиционных русских народных промыслов. Сырьём для камнерезов были местные камни (яшма, малахит, агат, кварц, сердолик, родонит, мрамор и другие), которые находили местные жители во время разведки новых месторождений руды.



**Серпиевские пещеры** – комплекс пещер на территории Малой экологической тропы в Челябинской области, протяженностью 15 км. Во многих пещерах и гротах обнаружены следы пребывания первобытных людей.



**Семь Братьев** – скалы Среднего Урала, расположенные в нескольких км от поселка Верх-Нейвинский. Это самые **высокие скальные останцы** в окрестностях Екатеринбурга. Сплошное основание скалы вверху расчленяется на отдельные глыбы, которые **напоминают 7 сказочных окаменевших великанов**.

**Свердловский областной краеведческий музей** – крупнейшее на Урале музейное объединение. По данным на 2016 год в коллекциях музея 725 588 экспонатов.



**Самоцветы** - драгоценные, полудрагоценные и поделочные камни (минералы и горные породы), находящие применение в качестве ювелирного и поделочного сырья, прозрачные или полупрозрачные. На Урале **встречаются почти все известные самоцветы**. В мировой минералогии появилось даже такое понятие, как «самоцветная полоса Урала». Это огромная территория длиной около 100 км.



# T

**Татáры** – тюркский народ, проживающий на территории центральной части европейской России, а также на Урале. В России проживает около 5,3 миллиона татар (4%). Национальный язык – татарский; религия – мусульманство. Правильное название нации — татарлар.



**Тати́щев Василий Никитич** – государственный деятель, основал Екатеринбургский завод на реке Исеть и там **положил начало нынешнего Екатеринбурга**. Выбрал место для строительства медеплавильного завода около деревни Егошиха, тем самым **положив начало городу Перми**.



**Таганáй** - первый национальный парк Урала на территории Челябинской области. Он широко славится своими красотами благодаря живописным горным хребтам. Таганай с башкирского языка переводится как «подставка луны».



**Та́льков Камень** —озеро Среднего Урала, созданное человеком, его хозяйственной деятельностью. Раньше - обычный хвойный лес, сейчас - небольшое озеро. В 1843 году в этом месте начали брать тальк, который шел на изготовление огнеупорных материалов. В итоге тут **образовался глубокий карьер**. В ходе работ был задет водоносный слой и на дне карьера стали просачиваться грунтовые воды. Уже через несколько лет карьер оказался полностью затоплен и превратился в живописное лесное озеро. В озере встречаются более **20 минералов, глубина озера 32 метра**.

# У

**Ура́л** – географический регион в России. Основная часть - Уральская горная система, находится на стыке Европы и Азии. Имеет богатые ресурсы. **Уральские горы – древнейший горный хребет мира.** Реки Урала образуют водораздел и подчеркивают границы двух разных частей света.



**Удму́рты** – коренной народ Приуралья. Традиционные мужские ремесла и промыслы — рубка леса, заготовка древесины, смолокурение, углежжение, деревообработка. Женские занятия - прядение, вязание, вышивка и ткачество.

Национальный язык – удмуртский.

В переводе «удмурт» - «луговой человек».



**Ура́льский марс** — глиняный карьер близ Екатеринбурга. Месторождение вытянуто полосой на 20 километров к югу от станции Богданович. По величине запасов является наиболее **крупным на Среднем Урале.** Данная территория использовалась для добычи глины, а также для отвала пустой породы.



**У быка, быка** козловы сапоги да,  
У быка, быка поскрипывают да.  
Повели быка в горенку,  
Посадили на лавочку,  
Дали в ручки балалаечку.  
(детская потешка)



**Федяев Андрей Валерьевич** - российский космонавт-испытатель, родился в городе Серове Свердловской области.



**Филин** - хищная птица, которая ведет ночной образ жизни. Занесен в Красную книгу Свердловской области. На территории Свердловской области гнездится не более 20 пар. Может селиться в густых лесных массивах на равнинных участках и даже на чердаках брошенных домов. Основа питания полевки, мыши, бурундуки, белки, зайцы, тетеревиные птицы.



**Фонтан «Машина времени»** (Спирали времени) - достопримечательность Екатеринбурга. Его установка была приурочена ко Дню города в 2006 году. Фонтан расположился на улице Вайнера, это четыре вьющихся лентообразных пилон, которые соединены с находящимся в центре конструкции чугуном шаром.



**Фонтан «Каменный цветок»** - фонтан, прообразом которого стал знаменитый малахитовый цветок. Установлен в Екатеринбурге на площади Труда. Бассейн фонтана имеет идеальную круглую форму и выложен мрамором благородного розового оттенка. В центре цветка колосятся золотистые колосья пшеницы, а на самой вершине расположилась сердцевина фонтанной скульптуры, из которой бьётся тугая струя воды, поднимаясь ввысь на несколько метров.

# Х

**Ханты** - народ, который наряду с народом манси относят к **коренной уральской расе** и считают коренным народом Урала. И ханты, и манси относят к потомкам древних и таинственных угров, которые пришли на Урал с юга – из степей Казахстана и лесостепей Западной Сибири. Хантыйский язык вместе с мансийским и венгерским составляет так называемую угорскую группу уральской семьи языков.


**Храм-на-Крови** — один из крупнейших храмов Екатеринбурга. Полное официальное название храма – Храм-на-Крови во имя Всех святых. Этот храм строился с 2000 по 2003 года на месте стоявшего здесь ранее печально известного дома Ипатьева.



**Харитоновский сад** — первый общественный парк Екатеринбурга. Назван так по фамилии его создателя купца — старообрядца Харитонова Петра Яковлевича. Один из самых загадочных мест города – **под ним проходят старые подземные ходы**, один из которых обнаружили после обвала в 1924 году.



**Храм-колокольня «Большой Златоуст»** или Максимилиановский храм-колокольня - самая высокая в области церковь, высотой 65 метров, был возведен в 2013 году в центре Екатеринбурга. Большим Златоустом храм назвали из-за его размеров, на момент постройки — самого высокого в городе, и колоколов: главный был 4-м по величине в стране.



# Ц

## **Чёртово**

**Городище** – это величественные скалы на вершине горы в 6 километрах к юго-западу от поселка Исеть. Вершина скал достигает **347 метров** над уровнем моря, из них последние **20 метров** — могучий гранитный гребень.



## **Черепановы Ефим**

**Алексеевич (отец) и Мирон Ефимович (сын)** — русские промышленные инженеры-изобретатели, родом из династии Демидовых – владельцев уральских заводов. Известны тем, что **построили первый паровоз и железную дорогу в России.**



# Ч

**Центральный парк культуры и отдыха (ЦПКиО) имени В.В. Маяковского** – главный парк города Екатеринбурга. Площадь парка – 94 гектара, из которых 70 гектар занимает лесной массив. Парк возник летом 1934 года на месте бывших дач екатеринбургских купцов. В тот год праздновалось сорокалетие поэта Владимира Маяковского. В его честь и был назван новый парк.



**Чердынь** – древний город на севере Пермского края. Это один из самых маленьких городов Пермского края с населением 5 тысяч человек. Чердынь – один из древнейших городов Урала. Название населенного пункта произошло от коми-пермяцких слов «чер» — приток и «дын» — устье.

# ШШ

**Шаньги уральские** картофельные, считаются **блюдом финно-угорского происхождения** и представляют собой открытое изделие из дрожжевого или пресного теста с картофельной начинкой. Слово «шаньга» заимствовано в русский язык из коми языка.



**Шунут гора** – вершина хребта Коноваловский Увал. Высота – **726 метров над уровнем моря**. Гора Шунут представляет собой живописные скалы. Их высота от 20 до 60 метров. В справочниках слово «Шунут» - мансийско-башкирский гибрид (мансийское шун – «существо», башкирское ут – «огонь»). Огонь зажигался на этой высокой горе как сигнал о приближающейся опасности.

# ЩЩ

**Щука** – самая популярная рыба на Урале. Щука может достигать 2 метров в длину и до 50 кг веса.

Продолжительность жизни - до 30-35 лет. Тело имеет ярко выраженную торпедообразную форму.



**Шуваловы Александр Иванович** и **Петр Иванович** - **крупнейшие уральские горнозаводчики**, старинный дворянский род. Первыми построили на реке Большой Ик в Уфимской провинции **Покровский медеплавильный завод**.



# ЫЫЫ

**Усть Вымь** - одно из самых древних поселений Урала.

Михайло-Архангельский мужской монастырь в селе Усть Вымь был основан святителем **Стефаном Пермским** в 14 веке. Церковь Стефана Пермского - самая древняя из сохранившихся до настоящего времени каменных церквей в Коми крае.



**Юрюзань** - река на Урале.

Известна своей живописностью, популярна у рыбаков и туристов. Левый приток реки Уфы. На левом берегу реки находится Большой Лимоновский гребень – внушительный скальный комплекс.



**Сылва** – река на Урале. Длина – 493 километра. Начинаясь в Шалинском районе Свердловской области, она заканчивается Сылвенским заливом Камского водохранилища у Перми. Сылва – самый крупный приток реки Чусовой. Также это название села в Свердловской области, которое стоит на этой реке. Это одно из древнейших и живописнейших сел, расположено в центре Уральских гор и имеет богатую историю.



# Э Ю Я

**Эрнст Неизвѣстный** – уральский скульптор и иллюстратор. Самые известные его работы – «Древо жизни», «Орфей», «Человек кричащий» и многие другие украшают многие города России. В Екатеринбурге, родном городе Эрнста Неизвестного, есть музей, посвященный его творчеству.



**Юрьев каменъ** – гора с живописными скальными останцами в окрестностях Нижнего Тагила. Гора получила название по имени жившего там старообрядца Юрия. Высота - 501 м над уровнем моря. По вершине раскинулось множество скальных останцев высотой до 16 м. Гора сложена гранитами, порфирами и диоритами.



**Яско́лка уральская** - редкое растение семейства гвоздичных, занесена в Красную книгу Свердловской области.

Произрастает по затененным участкам известняковых скал и осыпям. Охраняется в природном парке «Река Чусовая».



**Яков Свердло́в** - советский государственный деятель. В честь него был переименован Екатеринбург 14 октября 1924 года – город, где один из главных агитаторов-большевиков распространял идеи равенства и справедливости. Уральская столица носила имя Якова Свердлова на протяжении 67 лет.

## Список используемой литературы и источников:

1. Азбука Приполярного Урала. Иллюстрированный словарь-справочник. Долина Болбанью. – Сыктывкар: Издательство «Эском», 2016.- 168 с.
2. Традиционный материнский и детский песенный фольклор русского населения Среднего Урала. Составление, нотация, вступительная статья и комментарии Т.И.Калужниковой. – Екатеринбург: Свердловский областной Дом Фольклора, Банк культурной информации, 2002. – 197 с.: ил., нот.
3. Достопримечательности Урала. - <https://territorus.ru/ural/sredniy-ural.html?ysclid=lor3e6i6q5148553086>.
4. Знакомство с народами Урала. - <https://slaidy.com/prezentacii-na-razlichnye-temy/znakomstvo-s-narodami-urala>.
5. Презентация «Выдающиеся люди Урала». - <https://infourok.ru/prezentaciya-vidayuschiesya-lyudi-urala-628002.html?ysclid=lor3ahly5p627702509>.
6. Природа Среднего Урала. - <https://nashural.ru/article/marshruti-ot-znatokov/krugosvetka-po-srednemu-uralu/?ysclid=lor3c96si6277474812>.
7. Топ-30 достопримечательностей Урала. - <https://dzen.ru/a/YitwIFkDGRwT-Yoo>.
8. Энциклопедия народов Среднего Урала. - <https://ppt-online.org/1366670?ysclid=lor34l5mfh747724249>.